KANTON Aargau

GEMEINDE Hägglingen

STRASSE

Geissmann-Ackermannstrasse

OBJEKT

Sanierung Geissmann-Ackermannstr.

Bauprojekt

PLAN

Situation 1 : 200

Variante breit

ÜBERSICHTSSKIZZE

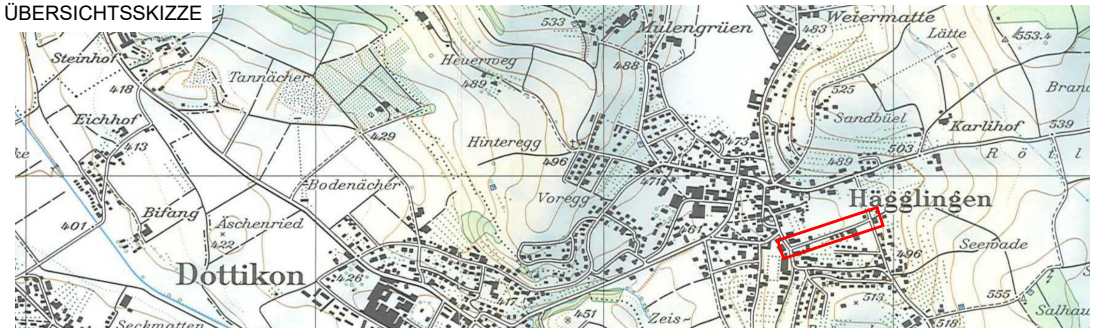
Weiermatte
Mülengrüen
Lätte
Steinhof
Heuerweg
Tannacher
Brand
Eichhof
Sandbüel
Karlihof
Hinteregg
Bodenächer
Voregg
Hägglingen
Bifang
Aschenried
Seebade
Dottikon
Zeis
Seckmatten
Salhau

PROJEKTVERFASSER

Gerber+Partner
Bauingenieure und Planer AG
Dohlenzelgstrasse 6
5210 Windisch
056 448 98 60
www.gepa.ch

PLAN NR.	3879 - 101		FORMAT 30 / 189
		NAME	DATUM
PROJEKT		G+P	2021
GEZEICHNET		SM	26.08.2024
GEPRÜFT		SM	26.08.2024
ÄNDERUNGEN	INDEX		
	A		
	B		
	C		

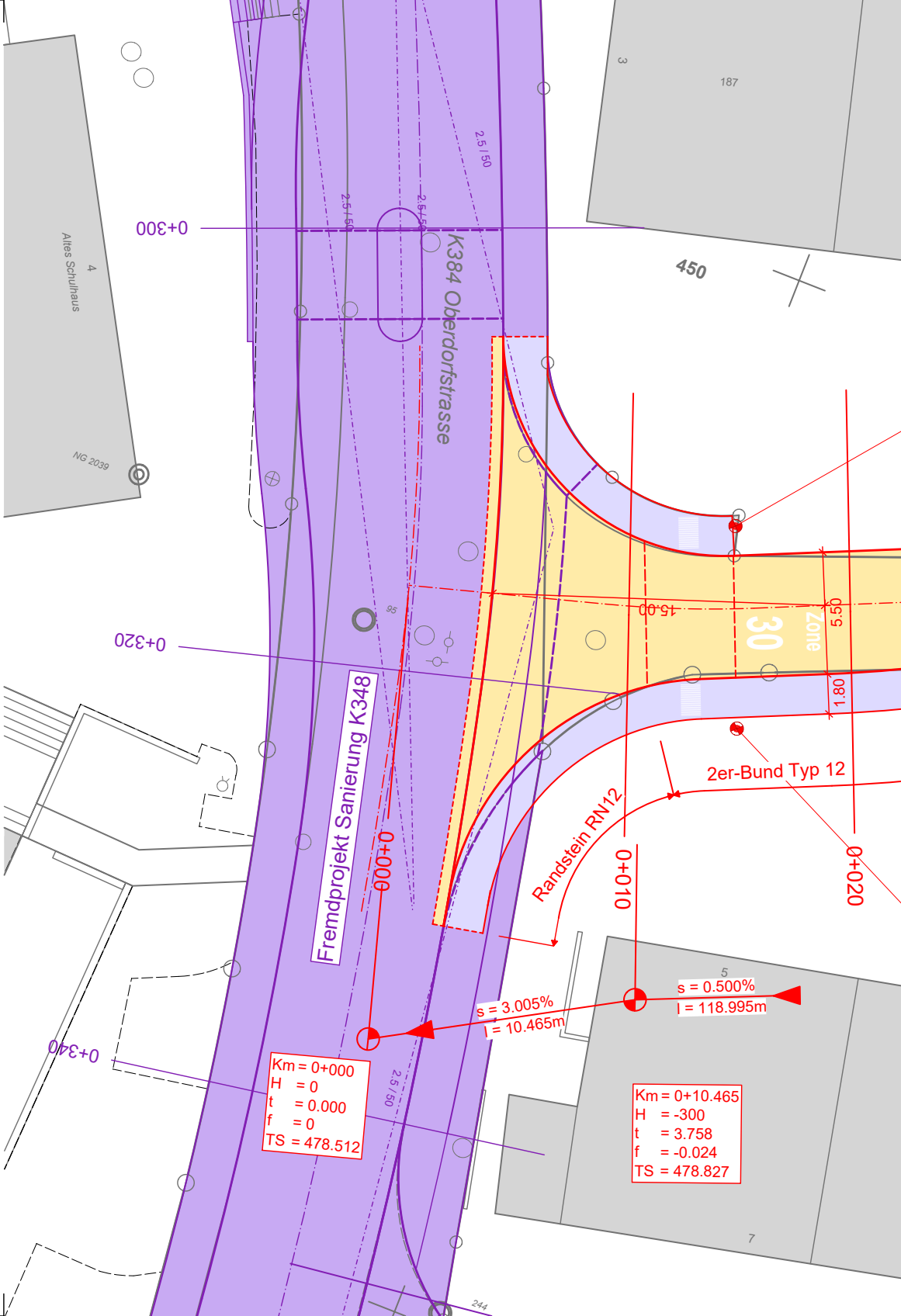
0+300
0+320
0+340
K384 Oberdorfstrasse
Fremdprojekt Sanierung K348
Altes Schulhaus
4
NG 2039
187
3
450
2.5 / 50
95
15.00
5.50
1.80
30
Zone
2er-Bund Typ 12
Randstein RN12
0+000
0+010
0+020
5
7
244

s = 3.005%
l = 10.465m

s = 0.500%
l = 118.995m

Km = 0+000
H = 0
t = 0.000
f = 0
TS = 478.512

Km = 0+10.465
H = -300
t = 3.758
f = -0.024
TS = 478.827

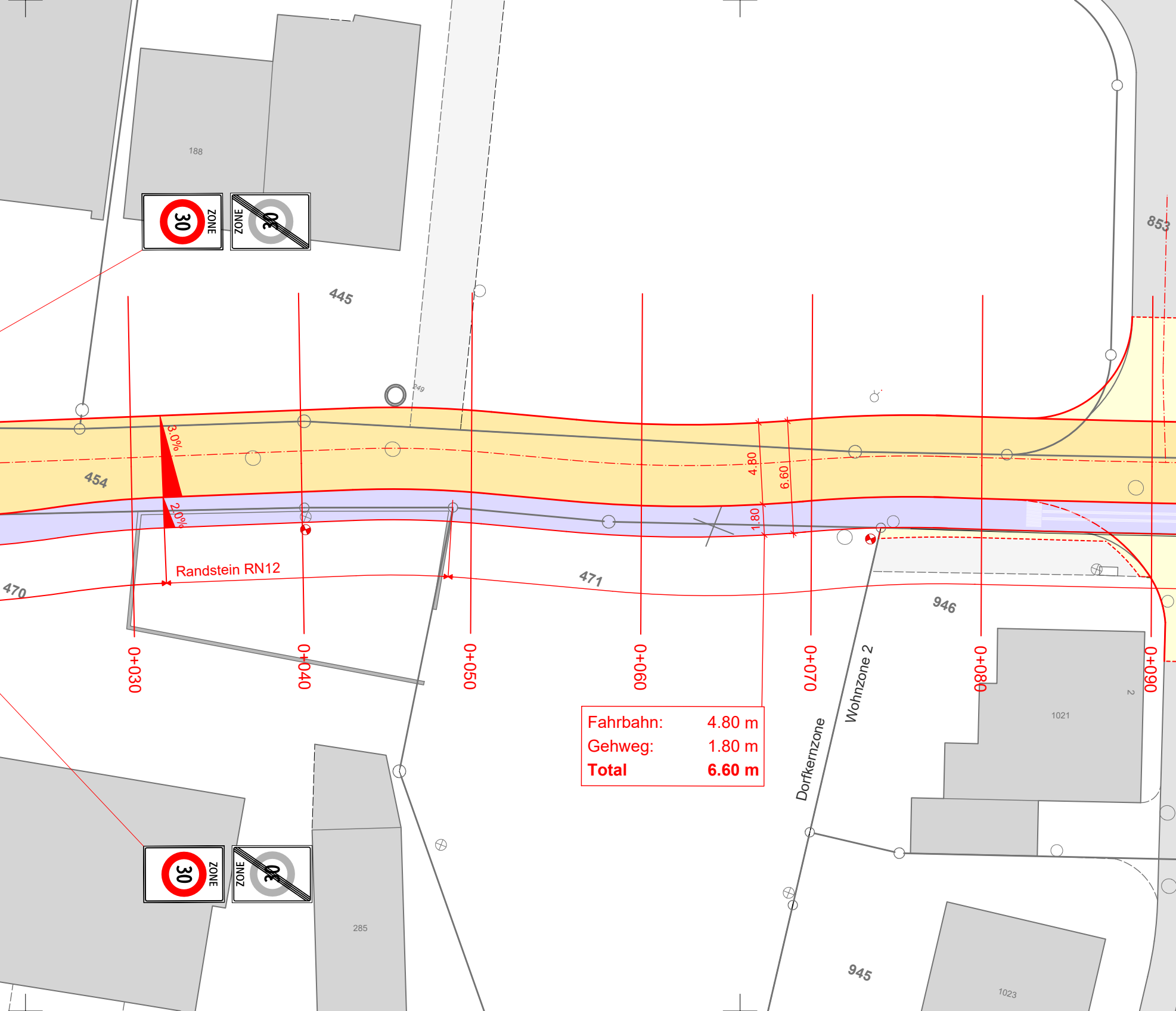
30 ZONE
ZONE 30
188
445
853
249
454
3.0%
2.0%
4.80
6.60
1.80
Randstein RN12
470
471
946
0+030
0+040
0+050
0+060
0+070
0+080
0+090
1021
2
Wohnzone 2
Dorfkernzone
30 ZONE
ZONE 30
285
945
1023

Fahrbahn:	4.80 m
Gehweg:	1.80 m
Total	**6.60 m**

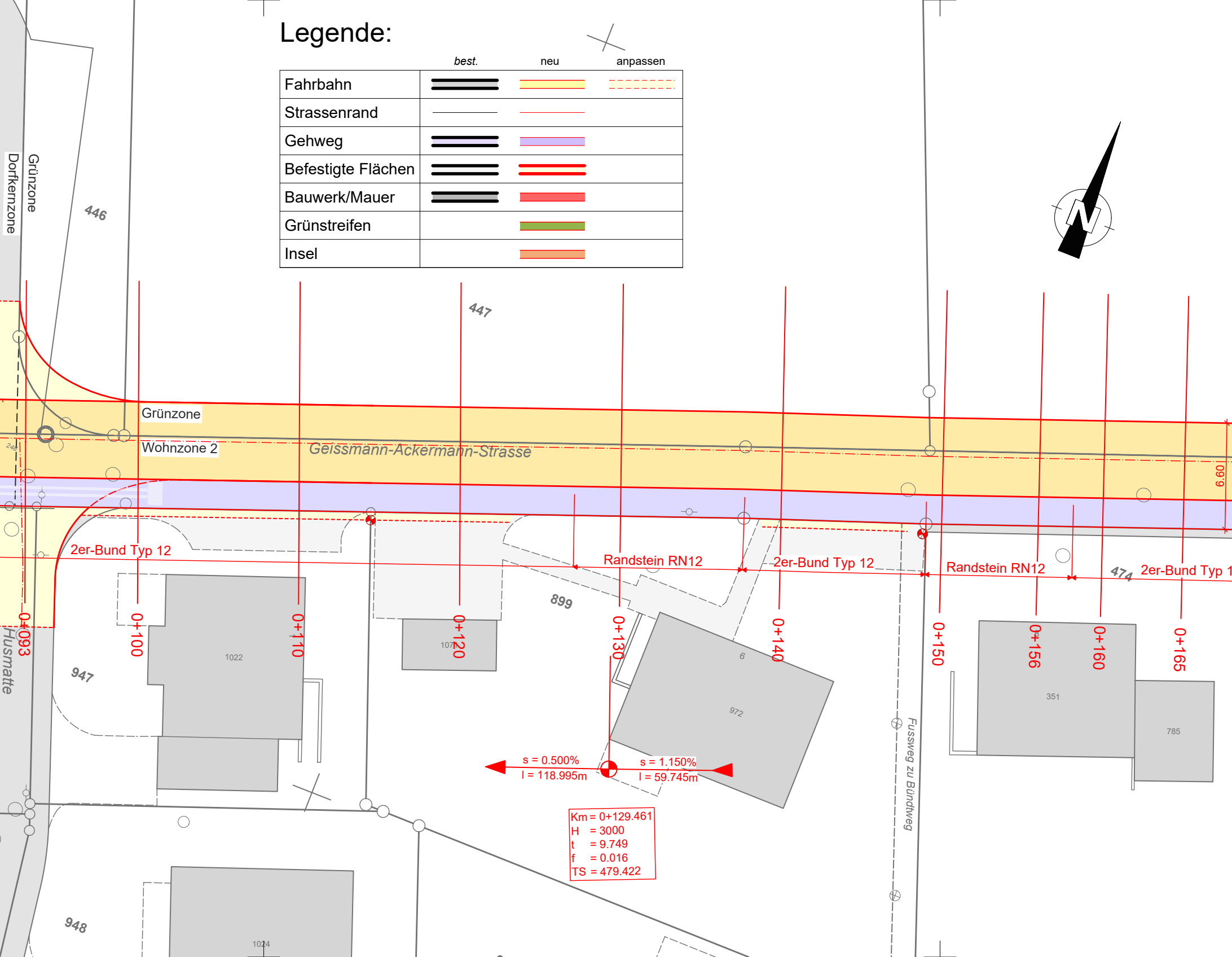

Legende:

	best.	neu	anpassen
Fahrbahn	▬	🟨	┅
Strassenrand	─	─	
Gehweg	▬	🟪	
Befestigte Flächen	▬	🟥	
Bauwerk/Mauer	▬	🟥	
Grünstreifen		🟩	
Insel		🟧	

Km = 0+129.461
H = 3000
t = 9.749
f = 0.016
TS = 479.422

N
Grünzone
Dorfkernzone
446
447
Grünzone
Wohnzone 2
Geissmann-Ackermann-Strasse
6.60
2er-Bund Typ 12
Randstein RN12
2er-Bund Typ 12
Randstein RN12
474
2er-Bund Typ 1
899
947
948
Husmatte
1022
107
6
972
351
785
1024
Fussweg zu Bündtweg
0+093
0+100
0+110
0+120
0+130
0+140
0+150
0+156
0+160
0+165
s = 0.500%
l = 118.995m
s = 1.150%
l = 59.745m

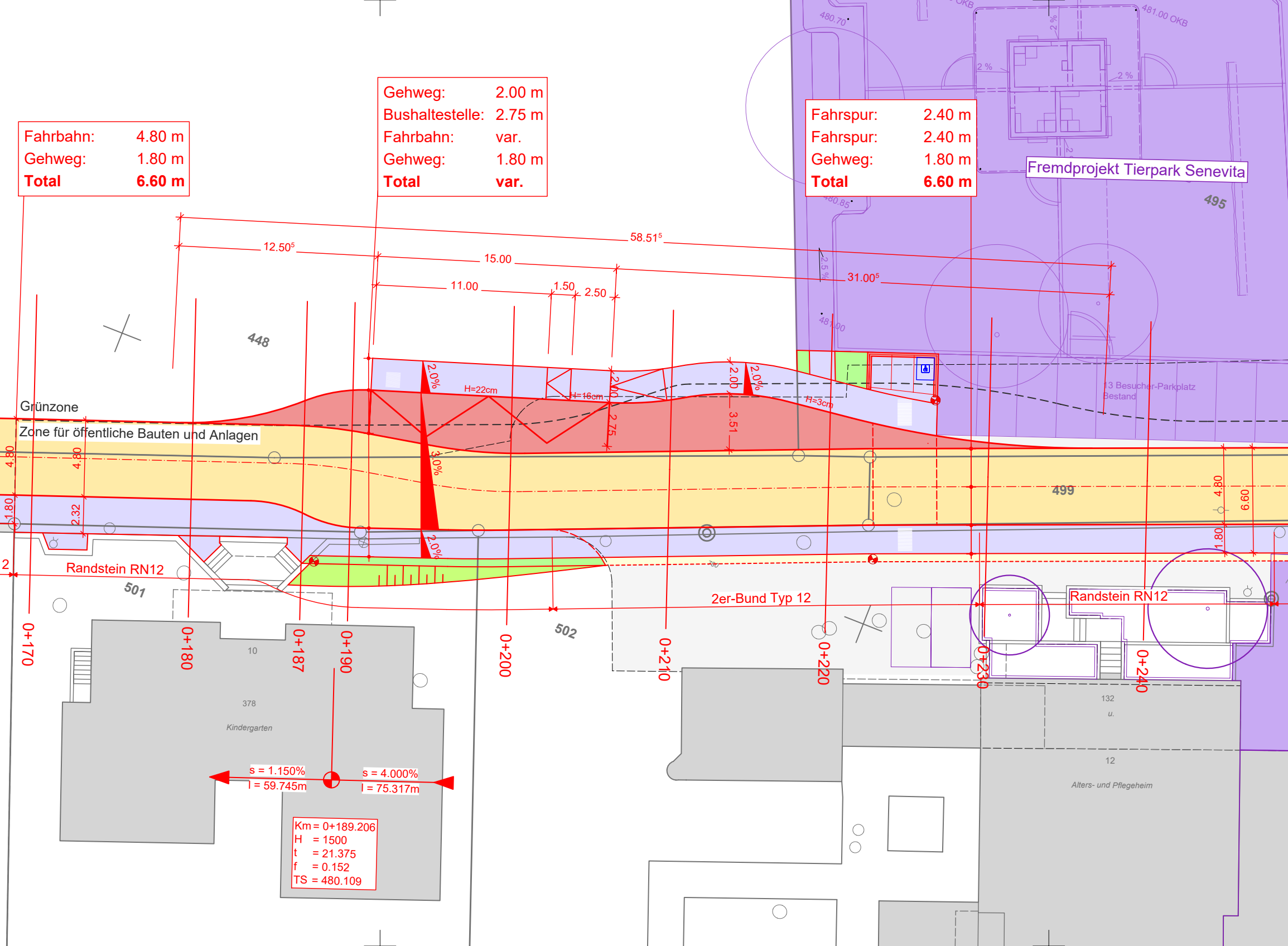
Fahrbahn: 4.80 m
Gehweg: 1.80 m
Total 6.60 m
Gehweg: 2.00 m
Bushaltestelle: 2.75 m
Fahrbahn: var.
Gehweg: 1.80 m
Total var.
Fahrspur: 2.40 m
Fahrspur: 2.40 m
Gehweg: 1.80 m
Total 6.60 m
Fremdprojekt Tierpark Senevita
480.70
481.00 OKB
480.85
481.00
2 %
2.5 %
495
58.51⁵
12.50⁵
15.00
31.00⁵
11.00
1.50
2.50
448
2.0%
H=22cm
H=16cm
2.00
2.75
3.51
H=3cm
3.0%
13 Besucher-Parkplatz Bestand
Grünzone
Zone für öffentliche Bauten und Anlagen
4.80
1.80
2.32
499
6.60
Randstein RN12
501
502
2er-Bund Typ 12
0+170
0+180
0+187
0+190
0+200
0+210
0+220
0+230
0+240
10
378
Kindergarten
132
12
Alters- und Pflegeheim
s = 1.150%
l = 59.745m
s = 4.000%
l = 75.317m
Km = 0+189.206
H = 1500
t = 21.375
f = 0.152
TS = 480.109

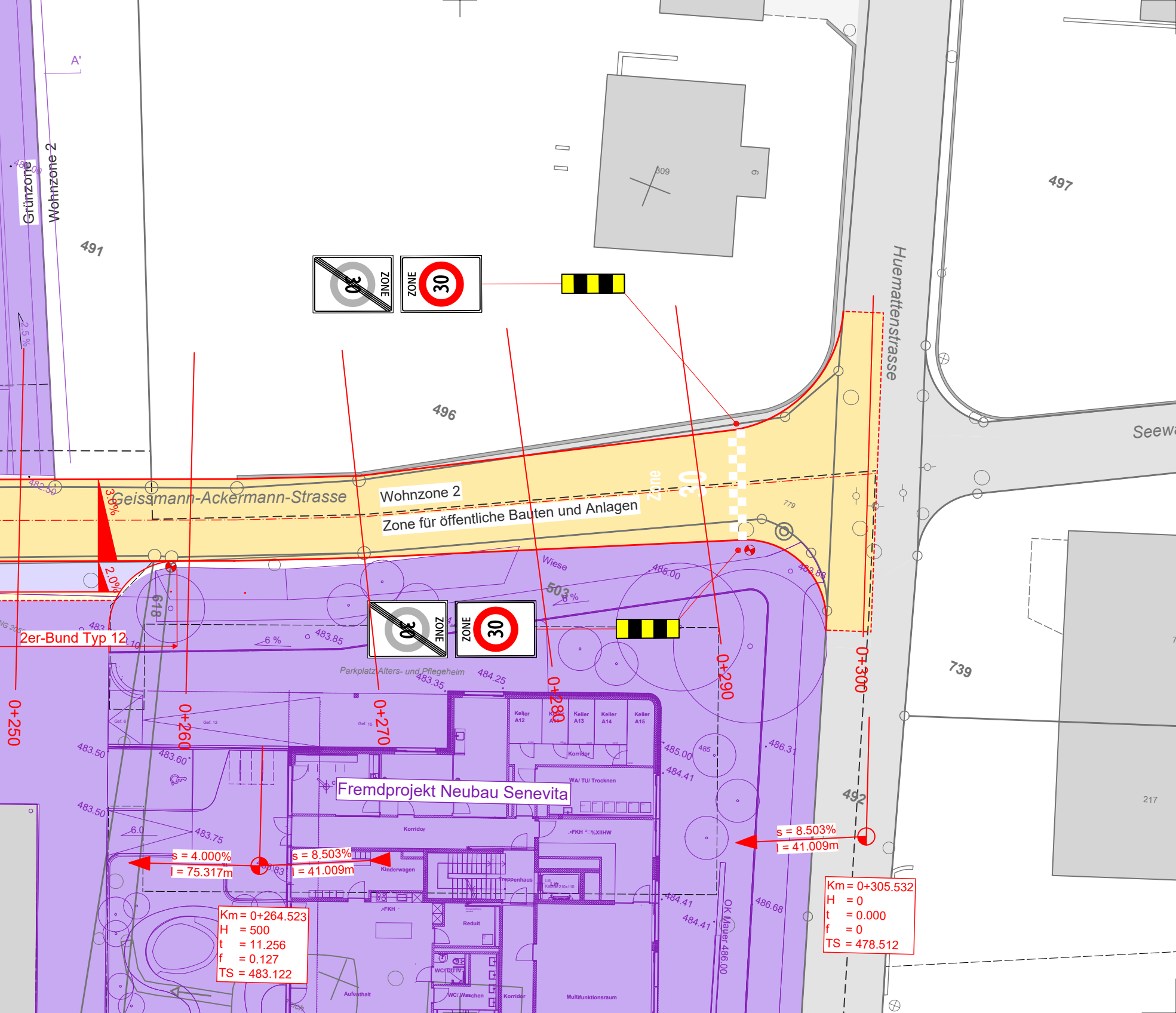
A'
Grünzone
Wohnzone 2
491
496
497
309
9
Huemattenstrasse
Seewa
Geissmann-Ackermann-Strasse
Wohnzone 2
Zone für öffentliche Bauten und Anlagen
Zone 30
ZONE 30
ZONE 30
ZONE 30
ZONE 30
2.5 %
3.0%
2.0%
482.50
2er-Bund Typ 12
618
6 %
483.85
Wiese
503
6 %
485.00
483.88
779
739
492
217
Parkplatz Alters- und Pflegeheim
483.35
484.25
483.50
483.60
483.50
483.75
6.0
485.00
484.41
486.31
484.41
484.41
486.68
OK Mauer 486.00
Keller A12
Keller A13
Keller A14
Keller A15
Korridor
WA/ TU/ Trocknen
Fremdprojekt Neubau Senevita
Korridor
Kinderwagen
Treppenhaus
Lift
Reduit
Aufenthalt
WC/ DU IV
WC/ Waschen
Korridor
Multifunktionsraum
0+250
0+260
0+270
0+280
0+290
0+300
s = 4.000%
l = 75.317m
s = 8.503%
l = 41.009m
s = 8.503%
l = 41.009m
Km = 0+264.523
H = 500
t = 11.256
f = 0.127
TS = 483.122
Km = 0+305.532
H = 0
t = 0.000
f = 0
TS = 478.512